

REPORTE DIARIO N° 410 SITUACIÓN EPIDEMIOLÓGICA PROVINCIAL DE COVID19

Rawson, 24 de abril de 2021.

Situación epidemiológica nacional: (Datos con Corte 20hs del día 23/04/2021)

Casos Nuevos	Casos Acumulados Argentina	Casos Recuperados acumulados	Casos Activos actuales	Casos Fallecidos acumulados
27.884	2.824.652	2.474.514	288.514	61.176

Situación epidemiológica provincial al 24 de abril (corte de información 13hs)

Casos Confirmados Chubut	Recuperados en Chubut	Fallecidos en Chubut
Reportados del día	Reportados del día	Reportados del día
139	386	1
Acumulados	Acumulados	Acumulados
56.916	55.538	938

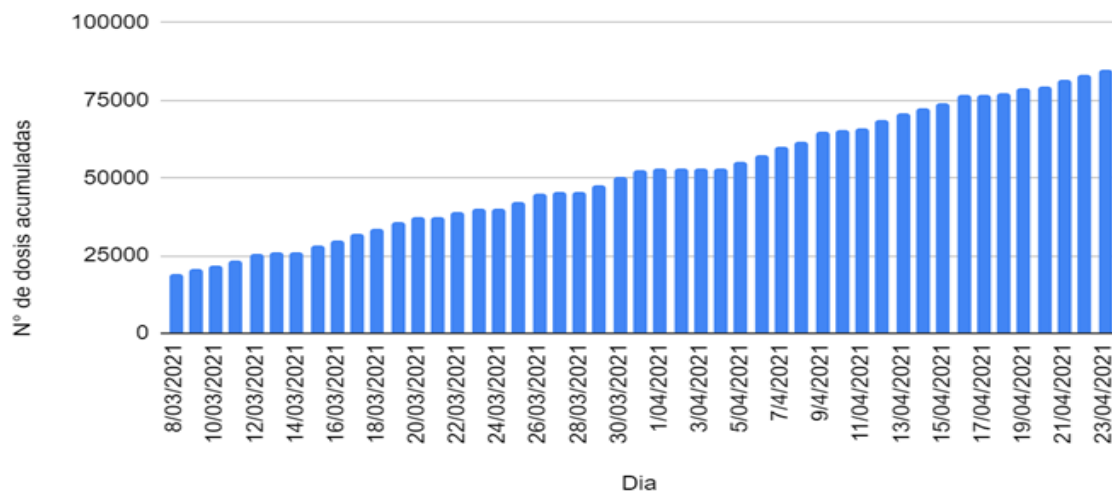
Seguimiento Plan Provincial de Vacunación COVID19 (corte de información 24 de abril 06 hs).

Total de vacunas distribuidas a Chubut	Total aplicadas 1° dosis	Total aplicadas 2° dosis	Total de dosis aplicadas	Dosis aplicadas reportadas el 23 de abril
119.956	73.668	9.909	83.577	2.012

Acceder al siguiente link <https://www.argentina.gob.ar/coronavirus/vacuna/aplicadas>

Dosis Acumuladas de Vacuna aplicadas en Chubut al 23 de abril Año 2021

Fuente: NOMIVAC - SISA



Casos confirmados nuevos reportados en el día de la fecha:

Cuarenta y siete (47) en Comodoro Rivadavia- Rada Tilly.

Ocho (8) en Río Mayo.

Ocho (8) en Sarmiento.

Dos (2) en Trelew.

Dos (2) en Rawson.

Uno (1) en Gaiman.

Diecisiete (17) en Puerto Madryn.

Dieciocho (18) en Esquel.

Nueve (9) en Trevelin.

Cinco (5) en El Hoyo.

Catorce (14) en Río Pico.

Dos (2) en El Maitén.

Cinco (5) en Gob. Costa.

Uno (1) en Paso del Sapo..

Reporte de Fallecidos con COVID19 en el día de la fecha:

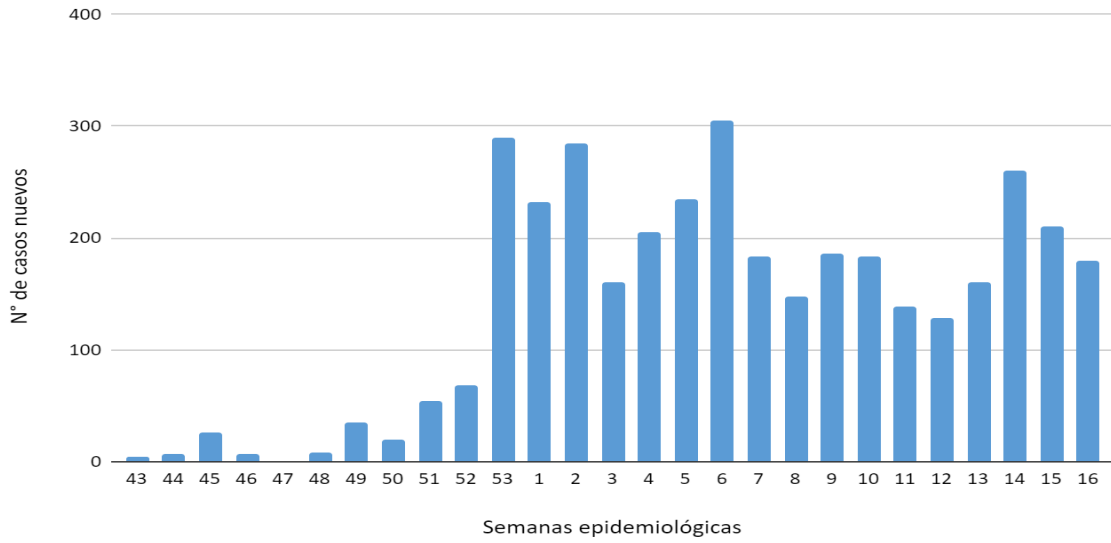
Un (1) fallecido de la localidad de Comodoro Rivadavia, varón, de ochenta (80) años, con comorbilidades.

Situación epidemiológica provincial al 24 de abril (corte de información 13hs.)

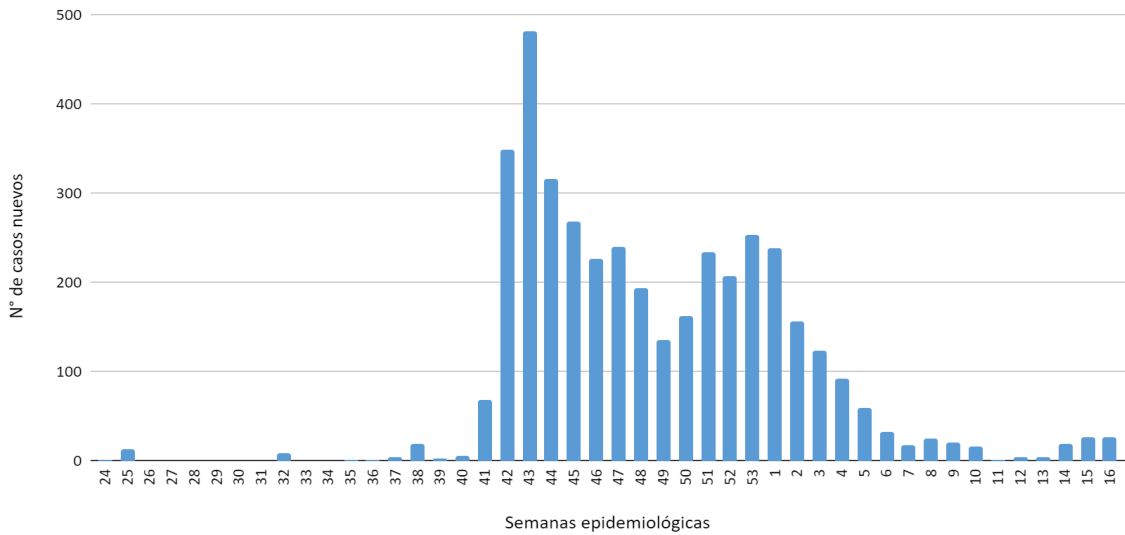
Localidad de Residencia	Casos COVID19 activos					Casos Recuperados (no activos)	Casos Fallecidos	Total CC
	Ambulatorios	En centros intermedios	Internados en Clínica Médica	Internados en UTI				
				sin ARM	con ARM			
C. Rivadavia - Rada Tilly	501	0	21	4	13	21.446	437	22.422
Río Mayo	28	0	2	2	0	596	5	633
Sarmiento	57	0	4	0	0	1.303	25	1.389
Alto R. Senguer	10	0	0	0	0	39	0	49
Lago Blanco	0	0	0	0	0	16	1	17
Aldea Beleiro	0	0	0	0	0	3	0	3
R. Rojas	0	0	0	0	0	13	0	13
Facundo	0	0	0	0	0	12	0	12
Trelew	125	1	6	0	6	9.242	150	9.530
Rawson	23	0	0	0	3	4.270	63	4.359
Gaiman	3	0	0	0	0	650	10	663
Dolavon	1	0	0	0	0	202	4	207
28 de julio	0	0	0	0	0	37	0	37
D. Ameghino	2	0	0	0	0	5	0	7
Paso de Indios	2	0	0	0	0	125	6	133
Cerro Condor	0	0	0	0	0	2	0	2
Los Altares	0	0	0	0	0	4	0	4
Las Plumas	0	0	0	0	0	77	1	78
Camarones	0	0	0	0	0	90	2	92
Puerto Madryn	211	0	6	0	2	10.957	150	11.326
Gastre	0	0	0	0	0	25	1	26
Gan Gan	1	0	0	0	0	122	3	126
Telsen	0	0	0	0	0	28	0	28
Pto. Pirámides	0	0	0	0	0	38	0	38
El Hoyo	24	0	1	0	1	196	0	222
Lago Puelo	34	0	0	0	0	610	6	650
Esquel	214	0	5	0	6	3367	33	3.625
Trevelin	56	0	2	0	0	787	14	859
Río Pico	24	0	0	0	0	40	1	65
Corcovado	17	0	1	0	0	255	7	280
El Maiten	25	0	0	0	0	221	1	247
Epuyén	12	0	0	0	0	113	3	128
Gualjaina	4	0	0	0	0	110	5	119
Cushamen	26	0	0	0	0	89	0	115
Tecka	0	0	0	0	0	50	0	50
Cholila	18	0	0	0	0	137	3	158
Gob. Costa	24	0	4	0	0	105	4	137
Paso del Sapo	3	0	0	0	0	6	0	9
J. de S. Martín	18	0	1	0	0	124	2	145
Colan Conhue	6	0	0	0	0	26	1	33
Total Chubut	1.469	1	53	6	31	55.538	938	56.916

Curvas Epidémicas según semanas epidemiológicas de notificación/reporte.

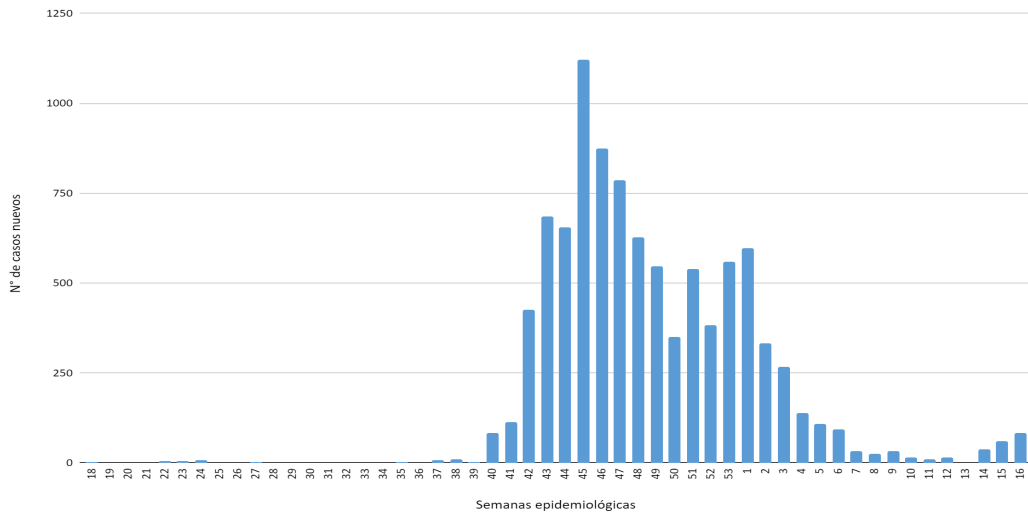
Curva epidémica de casos de Covid19. Localidad ESQUEL. SE 43 Año 2020-SE 16 Año 2021.



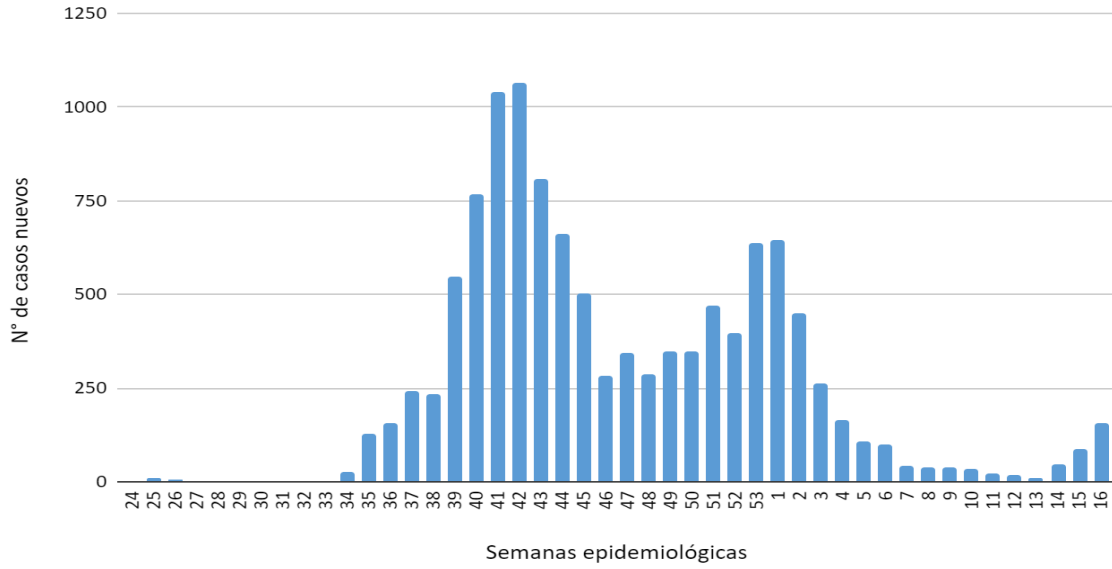
Curva epidémica de casos de Covid19. Localidad RAWSON. SE 24 Año 2020-SE 16 Año 2021.



Curva epidémica de casos de Covid19. Localidad TRELEW. SE 18 Año 2020-SE 16 Año 2021.



**Curva epidémica de casos de Covid19. Localidad PUERTO MADRYN.
SE 24 Año 2020-SE 16 Año 2021.**



**Curva epidémica de casos de Covid19. Localidad COMODORO RIVADAVIA-RADA TILLY.
SE 16 Año 2020-SE 16 Año 2021.**

